



AGENȚIA PENTRU PROTECȚIA MEDIULUI SIBIU

Nr.

17429 / 02.10.2023

Referitor dosar 13839/5161/27.07.2023

DECIZIA ETAPEI DE ÎNCADRARE

Nr. 80 din 02.10.2023

Ca urmare a notificării adresate de **CEMBRA FOREST SRL** din județul **Brașov**, municipiul **Brașov**, str. **Gării Dârste**, nr. **21**, privind **Amenajamentul silvic al fondului forestier proprietatea publică aparținând comunei Rășinari – UP VI Rășinari**, județul Sibiu, amplasat pe raza UAT – lor din jud. Sibiu: Tâlmaciu, Rășinari, administrat de **O.S. Rășinari R.A.**, înregistrată la A.P.M. Sibiu cu nr. 13839/5161/27.07.2023, în baza:

- H.G. nr. 1000/2012 privind reorganizarea și funcționarea Agenției Naționale pentru Protecția Mediului și a instituțiilor publice aflate în subordinea acesteia;
- O.U.G. nr. 195/2005 privind protecția mediului, aprobată cu modificări prin Legea nr. 265/2006, cu modificările și completările ulterioare;
- H.G. nr. 1076/2004 privind stabilirea procedurii de realizare a evaluării de mediu pentru planuri și programe, cu modificările și completările ulterioare;
- Ordinul 117/2006 pentru aprobarea Manualului privind aplicarea procedurii de realizare a evaluării de mediu pentru planuri și programe;
- O.U.G. nr. 57/2007 privind regimul ariilor naturale protejate, conservarea habitatelor naturale, a florei și faunei sălbatice, cu modificările și completările ulterioare;
- Ordinul nr. 262/2020 pentru modificarea Ghidului metodologic privind evaluarea adecvată a efectelor potențiale ale planurilor sau proiectelor asupra ariilor naturale protejate de interes comunitar, aprobat prin Ordinul ministrului mediului și pădurilor nr. 19/2010;
- Ordinul nr. 2387/2011 pentru modificarea Ordinului ministrului mediului și dezvoltării durabile nr. 1.964/2007 privind instituirea regimului de arie naturală protejată a siturilor de importanță comunitară, ca parte integrantă a rețelei ecologice europene Natura 2000 în România;
- H.G. nr. 971/2011 pentru modificarea și completarea Hotărârii Guvernului nr. 1.284/2007 privind declararea ariilor de protecție specială avifaunistică ca parte integrantă a rețelei ecologice europene Natura 2000 în România;
- HG 236/2023 pentru aprobarea metodologiei de derulare a procedurii de evaluare de mediu pentru amenajamentele silvice,
- Ordinul nr. 1945/2021 pentru modificarea și completarea Normelor tehnice privind elaborarea amenajamentelor silvice, modificarea prevederilor acestora și schimbarea categoriei de folosință a terenurilor din fondul forestier, aprobate prin Ordinul ministrului apelor și pădurilor nr. 766/2018;
- Ordinul nr. 1679/2023 pentru aprobarea Ghidului metodologic specific privind evaluarea adecvată a efectelor potențiale ale planurilor/proiectelor din domeniile de interes;
- Ordinul nr. 1682/2023 pentru aprobarea Ghidului metodologic privind evaluarea adecvată a efectelor potențiale ale planurilor sau proiectelor asupra ariilor naturale protejate de interes comunitar.




AGENȚIA PENTRU PROTECȚIA MEDIULUI SIBIU

Str. Hipodromului, nr. 2A, Sibiu, jud. Sibiu, Cod 550360;

e-mail: office@apmsb.anpm.ro; Tel. 0269.422653; 0743.037012;

Operator de date cu caracter personal, conform Regulamentului (UE) 2016/679



Agenția pentru Protecția Mediului Sibiu:

- ca urmare a consultării autorităților publice reprezentante în cadrul ședinței Comitetului Special Constituit din data de 16.08.2023, și 13.09.2023;
- în conformitate cu prevederile art. 5 alin. 2 pct. a) și a anexei nr. 1 – Criterii pentru determinarea efectelor semnificative potențiale asupra mediului din H.G. nr. 1076/2004 privind stabilirea procedurii de realizare a evaluării de mediu pentru planuri și programe;
- în lipsa comentariilor motivate din partea publicului interesat,

decide:

Planul – Amenajamentul silvic al fondului forestier proprietatea publică aparținând comunei Rășinari – UP VI Rășinari, județul Sibiu, administrat de O.S. Rășinari R.A. **nu necesită evaluare de mediu, nu necesită evaluare adecvată și se va supune adoptării fără aviz de mediu.**

Justificarea prezentei decizii:

1. Caracteristicile planului cu privire, în special, la:

a) gradul în care planul sau programul creează un cadru pentru proiecte și alte activități viitoare fie în ceea ce privește amplasamentul, natura, mărimea și condițiile de funcționare, fie în privința alocării resurselor:

Suprafața fondului forestier

În conformitate cu procesul verbal al Conferinței a II-a de amenajare privind amenajamentul fondului forestier proprietate privată aparținând comunei Rășinari – UP VI Rășinari, județul Sibiu, suprafața totală a fondului forestier care face obiectul amenajării este de 3.229,23 ha, conform documentelor de proprietate (TP nr. 15/31.01.2002, PVPP nr. 2465/20.06.2006, Sentința Civilă nr. 7974/2011).

Amplasamentul proprietății

Din punct de vedere administrativ-teritorial, suprafața luată în studiu, se află pe raza U.A.T. Tâlmăciu, Rășinari, jud. Sibiu, și este administrată de către Ocolul Silvic Rășinari R.A.

- sud-vestul comunei Rășinari cuprinzând bazinele Văii Steaza, Strâmbului și Caselor;
- nord-estul comunei Rășinari, cu trupurile de pădure: Catrina I, Catrina II, Lunca, Dumbrava.

Principala cale de acces la aceste păduri este drumul public Sibiu – Păltiniș, la care se adaugă drumurile forestiere: Valea Ștezii, Valea Strâmbului, Rășinari – Valea Sibișel și Rășinari – Prislop.

Repartiția fondului forestier pe categorii de folosințe

Repartiția fondului forestier pe folosințe se prezintă astfel:

S.U.P. A – codru regulat, sortimente obișnuite în care se organizează procesul de producție, cu o suprafață de 1494,0 ha, cuprinde arboretele din grupa a II –a funcțională, tipul funcțional VI, cu recoltare de masă lemnoasă prin tăieri normale;

S.U.P. M – conservare deosebită - în care nu se organizează procesul de producție, au fost incluse arborete din grupa I funcțională, tipul funcțional II, în suprafață de 1661,1 ha;

S.U.P. K – rezervații de semințe în care în care nu se organizează procesul de producție, au fost incluse arborete din grupa I funcțională, tipul funcțional II, în suprafață de 40,9 ha.

Zonarea funcțională


- TII – păduri cu funcții speciale de protecție în care se execută numai lucrări speciale de conservare și igienă;
- TVI – păduri cu funcție de producție și protecție în care se poate aplica întreaga gamă de tratamente prevăzute în normele tehnice.

În raport cu obiectivele urmărite și funcțiile de producție și de protecție stabilite au fost constituite următoarele subunități de producție sau protecție:

Bazele de amenajare

S-au adoptat următoarele baze de amenajare:

Regimul: codru;



AGENȚIA PENTRU PROTECȚIA MEDIULUI SIBIU

Str. Hipodromului, nr. 2A, Sibiu, jud. Sibiu, Cod 550360;

e-mail: office@apmsb.anpm.ro; Tel. 0269.422653; 0743.037012;

Operator de date cu caracter personal, conform Regulamentului (UE) 2016/679

Compoziția țel: corespunzătoare tipului natural fundamental de pădure pentru arboretele exploatabile și compoziția țel la exploatabilitate pentru celelalte arborete.

Exploatabilitatea: de protecție, pentru arboretele încadrate în grupa I funcțională și tehnică pentru arboretele încadrate în grupa a II- a funcțională;

Tratamente: tăieri progresive, tăieri succesive și tăieri rase;

Ciclul : 110 ani.

Reglementarea procesului de producție

Analiza și adoptarea posibilității

La S.U.P. A s-au calculat următorii indicatori de posibilitate :

C.I.5395 mc/an

Q0,48

m.....-

VD/1050007 m³/an

VE/205619 m³/an

VF/405066 m³/an

VG/604460 m³/an

PCi =4460 m³/an

Pded.=4642 m³/an

Pind. =4799 m³/an

Padoptată =4460 m³/an

S-a adoptat posibilitatea de produse principale de **4460 m³/an**, după valoarea indicatorului rezultat prin creșterea indicatoare.

S-a prevăzut a se executa în deceniul care urmează următoarele cantități anuale de lucrări de îngrijire a arboretelor :

- degajări – **3,89 ha/an**
- curățiri - **13,10 ha/an** cu un volum de extras de **60 m³/an**
- rărituri – **109,38 ha/an** cu un volum de extras de **3314 m³/an**

Cu tăieri de igienă se estimează a se parcurge anual **779,8 ha** cu un volum de extras de **693 m³/an**.

Tăierile de conservare au fost prevăzute a se executa pe **796,70 ha**, urmând a se recolta un volum total de **2509 mc/an**.

S-a prevăzut a se executa în deceniul care urmează următoarele cantități anuale produse principale de **4460 m³/an**.

S-a prevăzut a se executa în deceniul care urmează următoarele cantități anuale de lucrări de îngrijire a arboretelor:

- degajări – **3,89 ha/an**;
- curățiri – **13,10 ha/an** cu un volum de extras de **60 m³/an**;
- rărituri – **109,38 ha/an** cu un volum de extras de **3314 m³/an**;

Cu tăieri de igienă se estimează a se parcurge anual **779,8 ha** cu un volum de extras de **693 m³/an**.

Tăieri de conservare au fost prevăzute a se executa pe **796,70 ha**, urmând a se recolta un volum total de **25091 mc (2509 mc/an)**.

Pentru plan s-a emis avizul nr. 131/ST- SB din 31.08.2023 de către A.N.A.N.P. – Serviciul Teritorial Sibiu .

b) gradul în care planul sau programul influențează alte planuri și programe, inclusiv pe cele în care se integrează sau care derivă din ele: nu este cazul;

c) relevanța planului sau programului în/pentru integrarea considerațiilor de mediu, mai ales din perspectiva promovării dezvoltării durabile: amenajamentul își propune conservarea, protecție și îmbunătățirea calității mediului, inclusiv conservarea habitatelor naturale și a speciilor protejate;

d) problemele de mediu relevante pentru plan sau program: fondul forestier nu se suprapune cu situri de importanță comunitară sau arii de protecție avifaunistică din rețeaua Natura 2000;




AGENȚIA PENTRU PROTECȚIA MEDIULUI SIBIU

Str. Hipodromului, nr. 2A, Sibiu, jud. Sibiu, Cod 550360;

e-mail: office@apmsb.anpm.ro; Tel. 0269.422653; 0743.037012;

Operator de date cu caracter personal, conform Regulamentului (UE) 2016/679



e) relevanța planului sau programului pentru implementarea legislației naționale și comunitare de mediu: planul respectă legislația națională și comunitară de mediu.

2. Caracteristicile efectelor și ale zonei posibil a fi afectate cu privire, în special, la:

a) probabilitatea, durata, frecvența și reversibilitatea efectelor:

Prin amenajament s-au stabilit obiectivele social-economice și ecologice care trebuie să fie îndeplinite de pădurile din cadrul U.P.VI Rășinari.

Obiectivele social-economice și ecologice

Grupa de obiective și servicii	Denumirea obiectivului de protejat sau a serviciilor de realizat
Protecția contra factorilor climatici naturali sau antropici	- protecția terenurilor afectate de poluare industrială
Produse lemnoase	- asigurarea producției de masă lemnoasă atât cantitativ cât și calitativ;
Alte produse în afara lemnului și serviciilor	-vânatul, fructe de pădure, ciuperci comestibile, plante medicinale, etc.

În vederea realizării acestora, arboretelor studiate li s-au atribuit funcțiile ecologice, economice și sociale corespunzătoare.

Pentru a putea îndeplini funcțiile multiple atribuite, arboretele trebuie să aibă structuri optime (care reprezintă țeluri în gospodărirea pădurilor), structuri pe care amenajamentul caută să le realizeze prin adoptarea următoarelor baze de amenajare:

- **regim silvic:** definește structura pădurii sub raportul provenienței arboretelor și reprezintă modul în care se asigură regenerarea unei păduri. Pentru realizarea funcțiilor social economice solicitate și implicit a țelurilor de protecție și producție propuse în contextul provenienței arboretelor din sămânță, plantații și lăstari cu vigoare normală s-a adoptat regimul codru pentru arboretele de cvercinee și pentru amestecurile dintre acestea și diversele tari, iar pentru arboretele de salcâm s-a adoptat regimul crâng. În regim codru arboretele urmează să fie regenerate prin sămânță, realizându-se arborete viguroase corespunzătoare condițiilor staționale și de vegetație, care să valorifice în mod superior potențialul silvoprodusiv al stațiunilor și care să exercite în mod activ și rolul de protecție care le-a fost atribuit, iar în regimul crâng regenerarea arboretelor urmează să fie asigurată prin drajoni sau lăstari.

- **compoziție-țel:** reprezintă asocierea și proporția speciilor dintr-un arboret care îmbină în orice moment al existenței lui, în modul cel mai favorabil, exigențele biologice ale pădurii cu funcțiile social economice și se stabilesc în mod analitic pentru fiecare arboret în parte. Prin actualul amenajament compoziția-țel s-a stabilit ținându-se seama de tipul natural fundamental de pădure, condițiile staționale determinante, funcțiile social-economice atribuite pădurii și starea actuală a pădurilor.

- **tratament:** definește structura arboretelor din punct de vedere al repartiției arborilor pe categorii dimensionale și al etajării populațiilor de arbori și arbuști.

Prin tratamentele adoptate s-a urmărit favorizarea regenerării naturale a arboretelor și asigurarea permanenței pădurii cu o structură corespunzătoare exercitării în cele mai bune condiții a funcțiilor atribuite.

În vederea realizării de arborete cu o structură și distribuție spațială pe categorii dimensionale, optimă și diversificată sub raportul compoziției, au fost prevăzute următoarele tratamente în subunitățile în care se reglementează procesul de producție lemnoasă:

- tratamentul tăierilor progresive, în gorunete și amestecurile acestora cu diverse tari. Aceste tăieri vor fi asociate, după caz, cu lucrări de ajutorarea regenerării naturale și cu lucrări de îngrijire a semințșului, precum și cu lucrări de împădurire;

-tratamentul tăierilor în crâng, în salcâmete, asociate cu lucrări de ajutorarea regenerării naturale, respectiv de provocarea drajonării, asociate, acolo unde este necesar, cu lucrări de împădurire.



AGENȚIA PENTRU PROTECȚIA MEDIULUI SIBIU

Str. Hipodromului, nr. 2A, Sibiu, jud. Sibiu, Cod 550360

e-mail: office@apmsb.anpm.ro; Tel. 0269.422653; 0743.037031

Operator de date cu caracter personal, conform Regulamentului (UE) 2016/679



Tratamentele de aplicat și intensitatea intervențiilor s-au stabilit în raport de condițiile de regenerare, temperamentul speciilor, precum și de tipul de structură urmărit a se realiza pentru menținerea cadrului natural.

Tratamentele adoptate includ toată gama de lucrări silviculturale necesare creării, îngrijirii și conducerii arboretelor și în final a exploatării lor, având un caracter complex și unitar în același timp, urmărind modelarea structurii pădurii începând încă din faza incipientă, prin ansamblul măsurilor silvotehnice preconizate, spre țelul final.

Tehnologiile de exploatare se vor corela cu tehnica de aplicare a tratamentelor, în scopul realizării regenerării naturale, al diminuării prejudiciilor semințșului, al protecției arborilor care rămân pe picior și al protecției solului.

- **exploatabilitate:** definește structura arboretelor sub raport dimensional și se exprimă prin vârsta exploatabilității.

Vârsta exploatabilității a fost stabilită în raport de caracteristicile lor reale (specie, vârsta actuală, structură, clasă de producție, consistență, vitalitate, funcția prioritară) și cu țelurile de producție și protecție fixate.

Vârsta exploatabilității s-a stabilit pe subunități, diferențiat pentru fiecare arboret în parte. Deoarece toate arboretele pentru care se reglementează producția sunt încadrate în grupa I funcțională s-a adoptat exploatabilitatea de protecție.

- **ciclu:** determină în cadrul codrului regulat, mărimea și structura pădurii în ansamblul său, în raport cu vârsta arboretelor componente. Ciclul de producție s-a stabilit în funcție de vârsta medie a exploatabilității cu luarea în considerare a următoarelor elemente:

- formațiile și speciile forestiere care compun pădurea;
- funcțiile social economice atribuite arboretelor;
- structura și proveniența arboretelor;
- media vârstei exploatabilității de protecție;
- sporirea eficacității funcționale a arboretelor și pădurii în ansamblul său.

Având în vedere funcțiile economice și ecologice atribuite pădurilor din S.U.P. A, vârsta exploatabilității tehnice, productivitatea actuală și posibilitățile de creștere a acesteia, s-a adoptat ciclul de 110 ani, aceasta fiind și mărimea ciclului anterior în toate unitățile din care provin aceste păduri.

Amenajamentul fondului forestier proprietate privată aparținând comunei Rășinari, județul Sibiu, a reglementat procesele de producție lemnoasă și de bioprotecție, astfel încât structura arboretelor și a pădurii să fie pusă de acord cu obiectivele ecoprotective atribuite.

Prezentarea proiectelor/lucrărilor/acțiunilor care se propun a fi realizate în cadrul amenajamentului silvic, conform ordinului 1946/2021, art. 7, alin (2), pct d):

S-a prevăzut a se executa în deceniul care urmează următoarele cantități anuale produse principale de **4460 m³/an**.

S-a prevăzut a se executa în deceniul care urmează următoarele cantități anuale de lucrări de îngrijire a arboretelor:

- degajări – **3,89 ha/an**;
- curățiri – **13,10 ha/an** cu un volum de extras de **60 m³/an**;
- rărituri – **109,38 ha/an** cu un volum de extras de **3314 m³/an**;

Cu tăieri de igienă se estimează a se parcurge anual **779,8 ha** cu un volum de extras de **693 m³/an**.

Tăieri de conservare au fost prevăzute a se executa pe **796,70 ha**, urmând a se recolta un volum total de **25091 mc (2509 mc/an)**.

Prin amenajamentul fondului forestier proprietate privată aparținând comunei Rășinari, județul Sibiu nu se implementează viitoare proiecte (defrișări în scopul schimbării destinației terenurilor, constituirea de drumuri forestiere, etc.), așa cum sunt ele definite conform anexelor 1 și 2 din Legea nr. 292/2018).



AGENȚIA PENTRU PROTECȚIA MEDIULUI SIBIU

Str. Hipodromului, nr. 2A, Sibiu, jud. Sibiu, Cod 550360;

e-mail: office@apmsb.anpm.ro; Tel. 0269.422653; 0743.037012;

Operator de date cu caracter personal, conform Regulamentului (UE) 2016/679



În cuprinsul fondului forestier analizat nu se regădesc păduri virgine sau cvasivirgine conform "Catalogului de păduri virgine și cvasivirgine apărut în data de 20 aprilie 2021".

b) natura cumulativă a efectelor: nu este cazul;

c) natura transfrontalieră a efectelor: nu este cazul;

d) riscul pentru sănătatea umană sau pentru mediu (de exemplu, datorită accidentelor):

Măsurile care se pot lua în caz de calamități: în caz de calamități (incendii, alunecări de teren, uscări anormale, doborâturi și rupturi de vânt și de zăpadă etc.), măsurile de gospodărire vor fi în conformitate cu O.M. 670/2014, completat cu Ordinul 766/2018, privind modificarea și completarea normelor tehnice silvice pentru amenajarea pădurilor.

În funcție de gradul de vătămare a arboretelor din cauza factorilor destabilizatori (biotici sau abiotici), vor fi prevăzute următoarele măsuri:

- extragerea arborilor afectați (prin tăieri de igienă sau prin tăieri accidentale);

- extragerea integrală a materialului lemnos, urmată de împăduriri cu specii aparținând tipului natural fundamental de pădure;

- schimbarea compoziției-țel de regenerare.

În toate situațiile, lucrările vor avea în vedere ca biodiversitatea pădurilor să fie cât mai puțin diminuată. În ceea ce privește activitatea cinegetică, amenajamentul nu propune lucrări și măsuri.

e) mărimea și spațialitatea efectelor (zona geografică și mărimea populației potențial afectate):

suprafața fondului forestier care face obiectul reglementării este de 3229, 23 ha;

f) valoarea și vulnerabilitatea arealului posibil a fi afectat, date de:

(i) caracteristicile naturale speciale sau patrimoniul cultural - nu este cazul;

(ii) depășirea standardelor sau a valorilor limită de calitate a mediului - nu este cazul;

(iii) folosirea terenului în mod intensiv - nu este cazul;

g) efectele asupra zonelor sau peisajelor care au un statut de protejare recunoscut pe plan național, comunitar sau internațional: se suprapune parțial cu aria naturală protejată RONPA0723 Rezervația Naturală *Parcul Natural Dumbrava Sibiului*;

Condițiile de realizare a planului:

- corelarea prevederilor Amenajamentului Silvic cu legislația specifică aplicabilă în arii naturale protejate în România;

- se impune respectarea cu strictețe a prevederilor O.U.G. nr. 57/2007 cu modificările și completările ulterioare, precum și a prevederilor O.U.G. nr. 195/2005 cu modificările și completările ulterioare, aprobată prin Legea nr. 256/2006 – Capitolul VIII – Conservarea biodiversității și arii naturale protejate;

- în vederea prevenirii poluării sau deteriorării habitatelor păsărilor sălbatice din afara ariilor naturale protejate (conf. art. 28, alin. (1) al O.U.G. 57/2007 privind regimul ariilor naturale protejate, conservarea habitatelor naturale, a florei și faunei sălbatice) se vor respecta prevederile art. 33, alin. (2);

- se va notifica Agenția pentru Protecția Mediului Sibiu în situația în care intervin modificări de fond față de documentația care a stat la baza emiterii prezentei decizii.

Documentația conține:

- notificare înregistrată la A.P.M. Sibiu cu nr. 13839/5161/27.07.2023;

- tema de proiectare și procesul verbal al Conferinței I de amenajare privind amenajamentul fondului forestier;

- procesul verbal al Conferinței a II-a de amenajare privind amenajamentul fondului forestier;

- coordonate în sistem Stereo 70;

- harta fondului forestier; memoriu de prezentare;

- dovada publicării anunțurilor;

- dovada achitării tarifului.

Obligațiile titularului:

- titularul are obligația de a menține și de a nu periclita starea de conservare favorabilă a speciilor și habitatelor naturale

- respectarea legislației de mediu în vigoare



AGENȚIA PENTRU PROTECȚIA MEDIULUI SIBIU

Str. Hipodromului, nr. 2A, Sibiu, jud. Sibiu, Cod 550360;

e-mail: office@apmsb.anpm.ro; Tel. 0269.422653; 0743.0370

Operator de date cu caracter personal, conform Regulamentului (UE) 2016/679



- respectarea prevederilor avizului nr. 131/ST- SB din 31.08.2023 de către A.N.A.N.P. – Serviciul Teritorial Sibiu,
- notificarea Agenției pentru Protecția Mediului Sibiu în situația în care intervin modificări de fond față de documentația care a stat la baza emiterii prezentei decizii.

Monitorizarea impementării planului:

- monitorizare permanentă a măsurilor propuse pentru reducerea impactului asupra habitatelor și speciilor de interes comunitar, în vederea aplicării lor corecte, complete și la timp;
- monitorizarea modului în care se respectă prevederile amenajamentului;
- monitorizarea modului în care se pun în practică prevederile amenajamentului;
- monitorizarea respectării legislației de mediu.

Informarea și participarea publicului la procedura de evaluare de mediu: elaborarea primei versiuni a planului a fost mediatizată de titular în mass media (publicații ziar Tribuna: 24.07.2023, 21.07.2023); anunțul deciziei etapei de încadrare a fost publicat în mass media de titular - ziar Tribuna din 20.09.2023 și pe site-ul A.P.M. Sibiu în data de 13.09.2023.

Prezenta decizie poate fi contestată în conformitate cu prevederile **Legii contenciosului administrativ nr. 554/2004** cu modificările și completările ulterioare.

Planul urmează să fie supus procedurii de adoptare fără aviz de mediu.

Prezenta decizie a fost emisă în 3 (trei) exemplare originale, fiecare având un număr de 7 (șapte) pagini, semnate și ștampilate: 1 ex. pentru solicitant, 2 ex. se arhivează la A.P.M. Sibiu.

**DIRECTOR EXECUTIV,
Ciprian SIMULESCU**



**p. ȘEF SERVICIU AVIZE,
ACORDURI, AUTORIZAȚII,
Ruxanda FLORIAN**

**p. ȘEF SERVICIU CALITATEA
FACTORILOR DE MEDIU
Flaviu TOMUȚĂ**

**ÎNTOCMIT,
Consilier Simona ZAMBORI**

**ÎNTOCMIT,
consilier Adriana OANĂ**



AGENȚIA PENTRU PROTECȚIA MEDIULUI SIBIU

Str. Hipodromului, nr. 2A, Sibiu, jud. Sibiu, Cod 550360;

e-mail: office@apmsb.anpm.ro; Tel. 0269.422653; 0743.037012;

Operator de date cu caracter personal, conform Regulamentului (UE) 2016/679